



Kanton Graubünden
Gemeinde Vaz/Obervaz

Genereller Gestaltungsplan 1:500

Waldabstandslinien

Mitwirkungsaufgabe

Festlegung

Baulinie (Waldabstand) Art. 55 KRG

Informative Inhalte

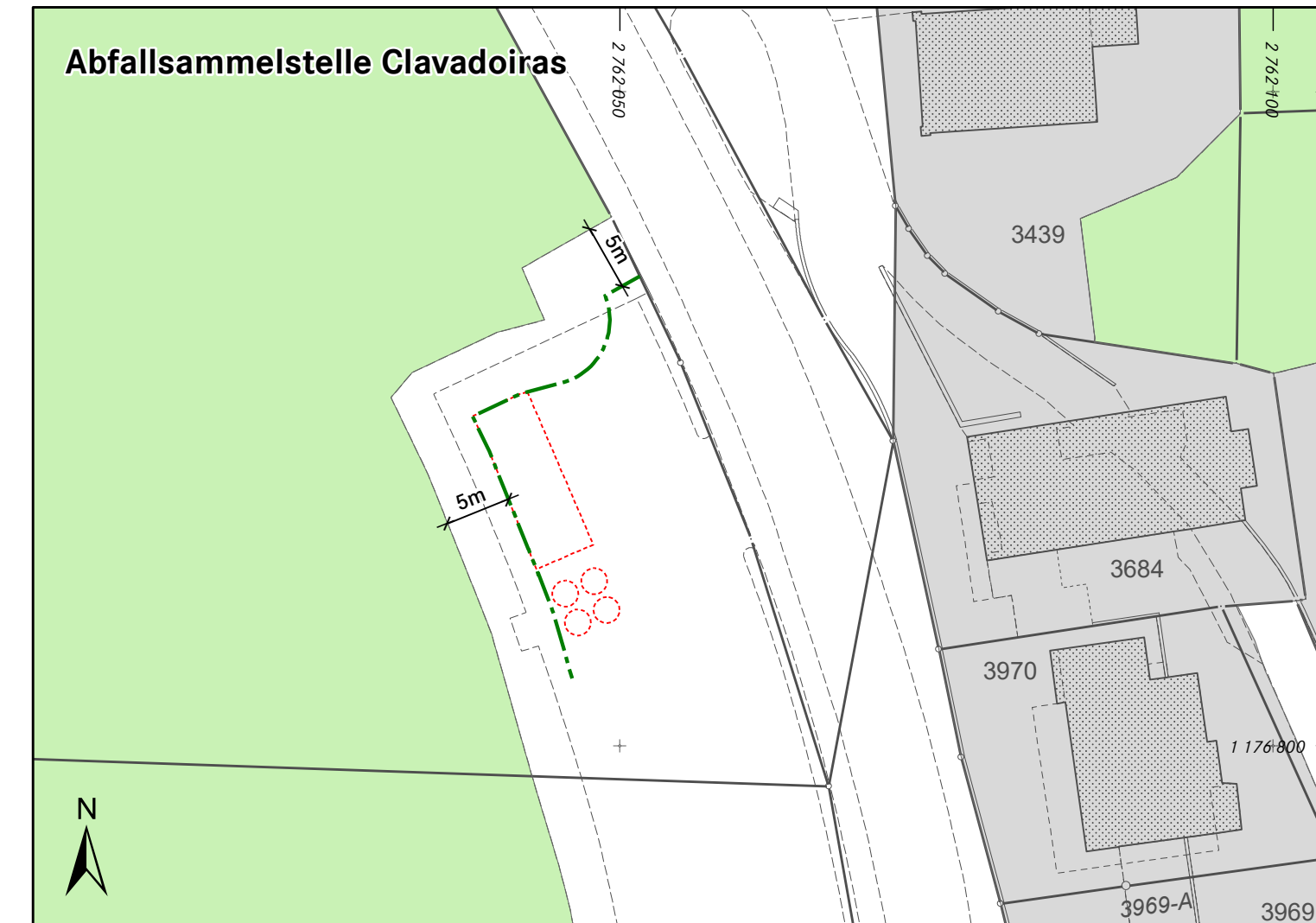
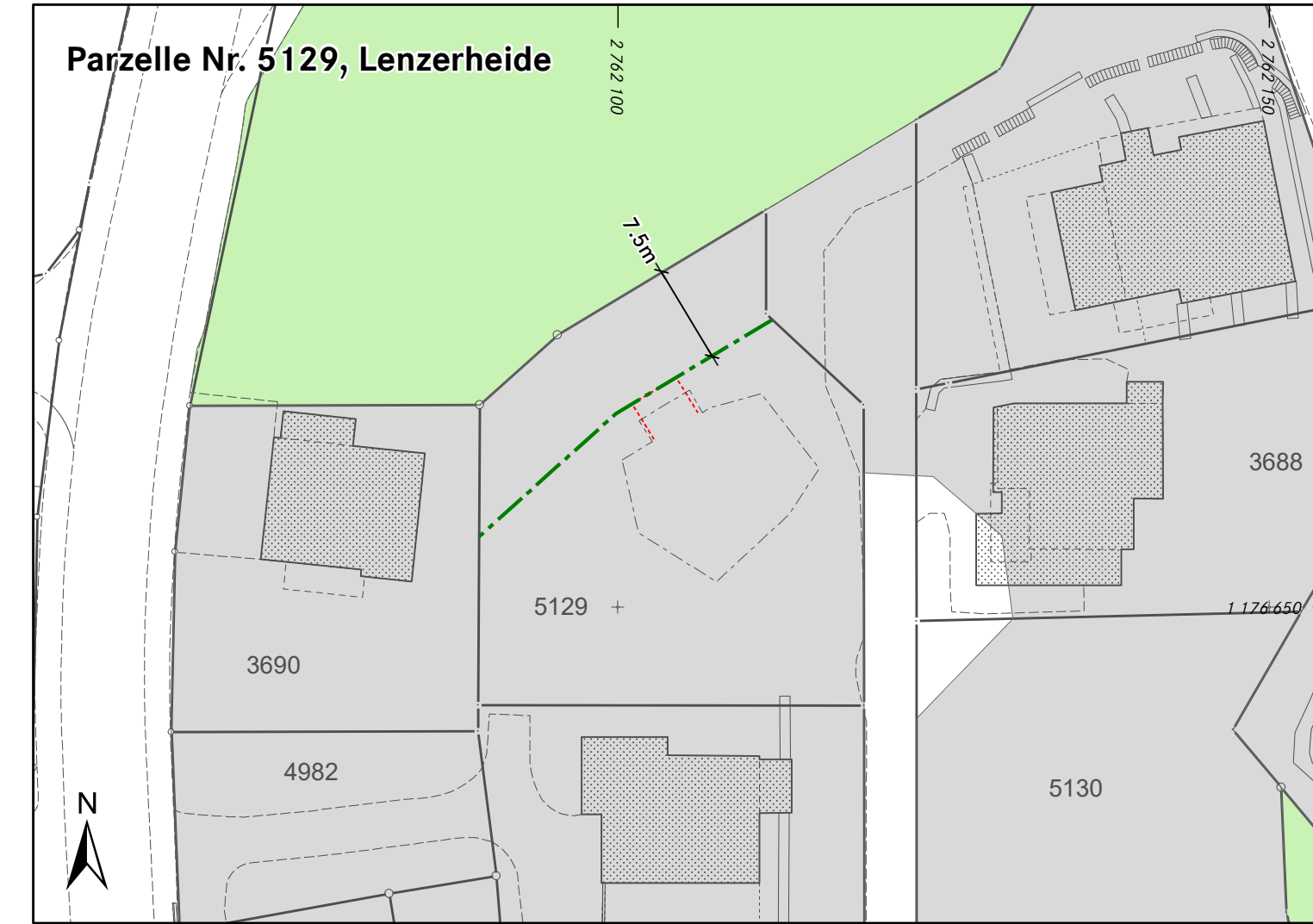
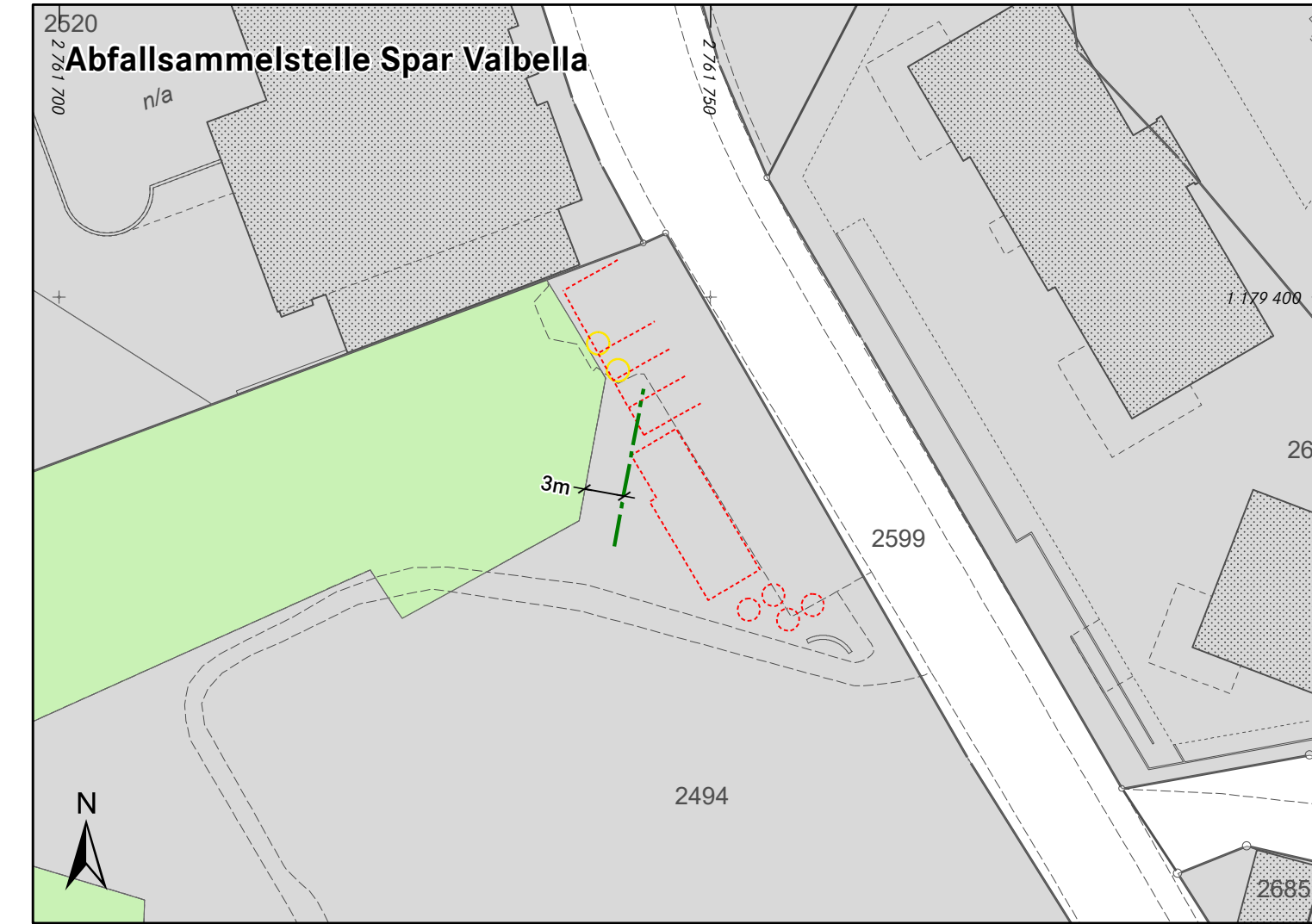
Orientierend

Bauzone
 Wald WaG/KWaG

Hinweisend

Abbruch
 Neubau
 Gebäude projektiert

WaG Bundesgesetz über den Wald
KRG Kantonales Raumplanungsgesetz
KWaG Kantonales Waldgesetz



Mitwirkungsaufgabe vom:



Vom Gemeindevorstand gestützt auf Art. 48 Abs. 3 KRG beschlossen am:

Der Gemeindepräsident:

Die Gemeindegemeinschaft:

Vom Departement für Volkswirtschaft und Soziales genehmigt am:

Der Departementsvorsteher:



Plandatum: 26. August 2024 / Bearbeitung: si
Amtliche Vermessung (AV), Gemeinde Vaz/Obervaz, 17. April 2024
Nutzungsplanung rechtskräftig (NUP), 3. Juli 2024

Stauffer & Studach Raumentwicklung
Stauffer & Studach AG | Alexanderstrasse 38 | CH-7000 Chur
+41 81 258 34 44 | info@stauffer-studach.ch | www.stauffer-studach.ch